

KOCAELİ
G23-b-25-a

G23-b-20-d



ONAY

Kocaeli Bölgesel Belediye
Genelkurul Kararname Numarası
Tarihinden Kocaeli İliçe AT 1/5000
Çizim Ölçeği Harita Ölçeği Harita 1/5000
Sapma İstisnası Harita Ölçeği Harita 1/5000
Çizim Ölçeği Harita Ölçeği Harita 1/5000

15.05.2008



Haziran 2005 Tarihinde İnceleme ve Onaylanmıştır.
Yazma Firması ANA-KEST Planlama Sanayi ve Ticaret A.Ş.
Mühürü Harita Sanayi Tescimli Uygundur.

Proje Mühürü Resmî Mühürü
Hassan Tuncel SODOR Nesim ÖLÜDOĞDU

1:5000

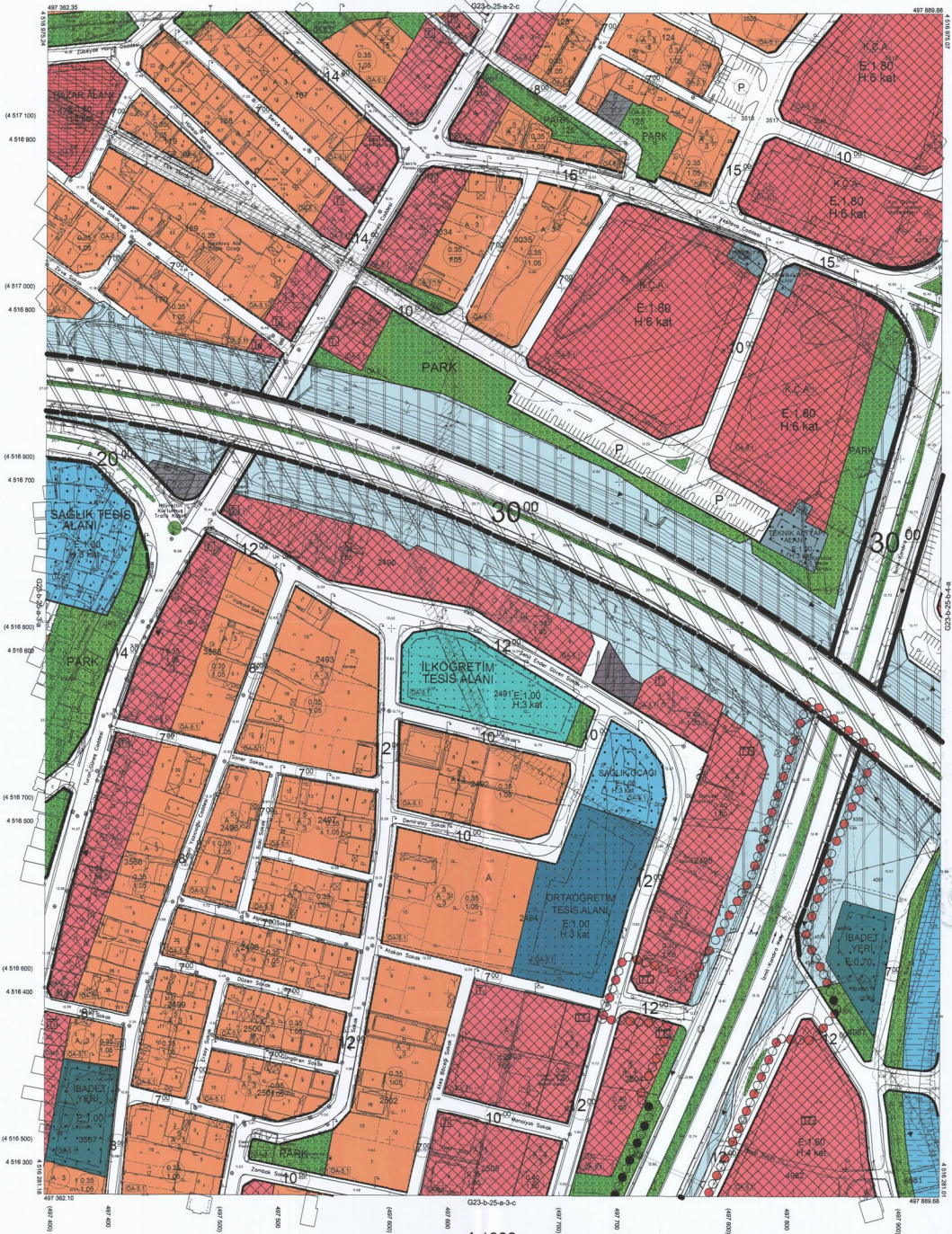
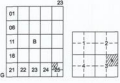
KONTROL
Harita Mühürü Harita Mühürü
Harita Mühürü Harita Mühürü
Harita Mühürü Harita Mühürü

KOCAELİ - G23-b-25-a

İZMİT İLÇESİ (Çayırköy Köyü)

KOCAELİ

G23-b-25-a-3-b



Kocaeli Büyükşehir Belediyesi tarafından Fotogrametri yöntemiyle yapılan Kocaeli İline ait 1:1000 ölçekli sayısal Halihazır Harita 3194 sayılı İmar Katınun 7/a maddesine göre inceleme ve onay.



İZMİT İLÇESİ (Çayırköy Köyü) G23-b-25-a-3-b
KOCAELİ

Koordinatlar ve pafta bölünmesi en son güncellenmiş TUTUGAY'a bağlı 2005.0 anı, GRIS80 alpa ve Terrestrial Nivoları (TM) sisteminde düzenlenmiştir.
Ağustos 2010 tarihinde yapılan reyel hava fotogrametrisi kullanılarak yapılan ölçümün doğruluğu güvence altına alınmıştır.
Yüklenici Firma: KUTLUSEYİT HARİTA A.Ş.
ÇETİNKAYA İMAR A.Ş.
(Ortak Girişim)

PROJE YÖNETİCİSİ
ALTAN ÇETİNKAYA
Harita Mühendisi

KONTROL
Harita Mühendisi BELİM SAYIDAN
Harita Mühendisi KÖRKAN ERGİN
Harita Mühendisi ÖLÜK AYDIN
Harita Yüksek Mühendisi HAKAN İLHAN

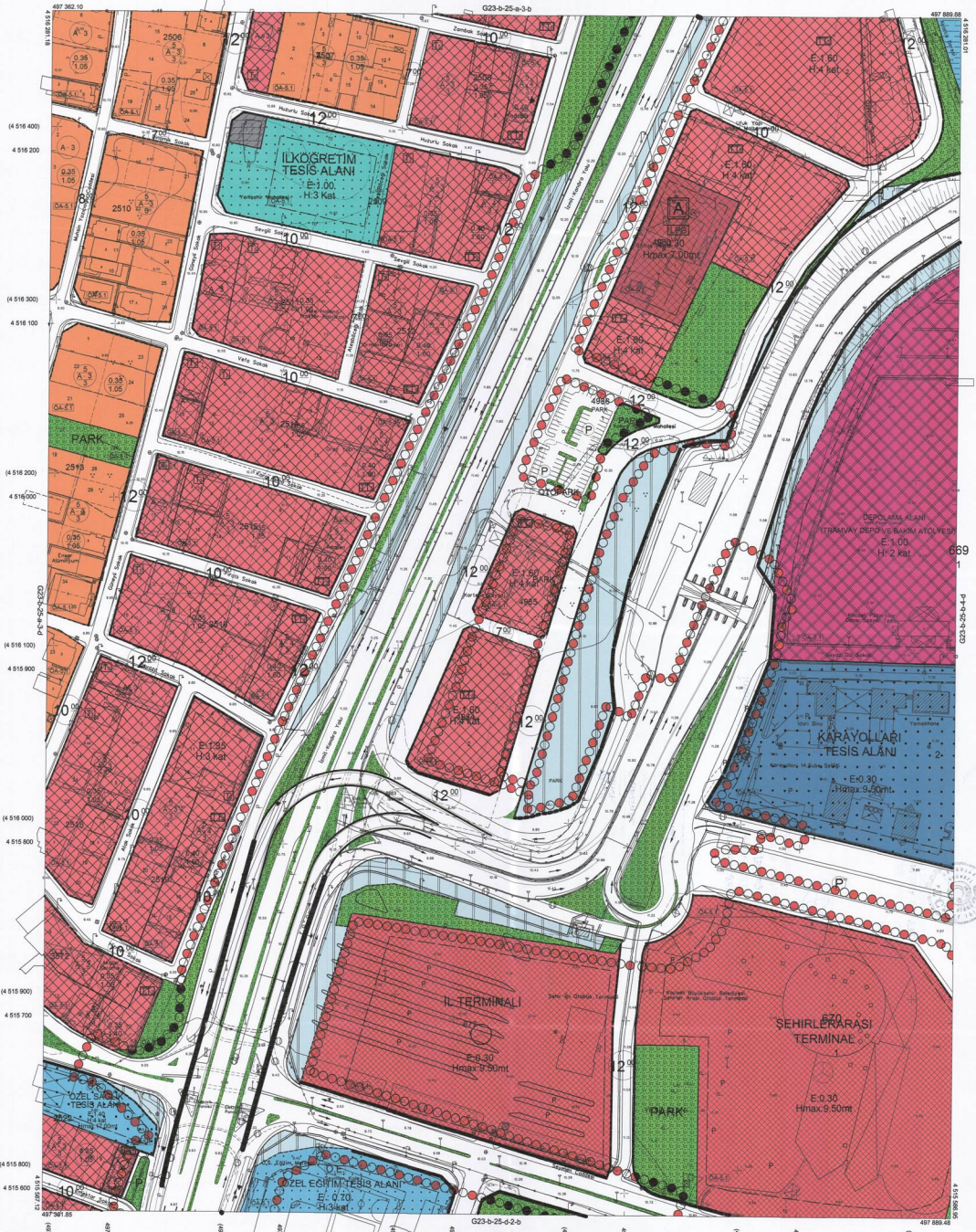
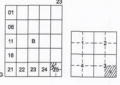
PROJE YÖNETİCİSİ
HARİTA GÜÇLÜĞÜ V.
SİDİKAY ÇAĞIRI
Harita Yüksek Mühendisi

1:1000

İZMİT İLÇESİ (Çayırköy Köyü)

KOCAELİ

G23-b-25-a-3-c



Kocaeli Büyükşehir Belediyesi
İmaratlar Dairesi Başkanlığı
İmaratlar Şube Müdürlüğü
Kocaeli İmaratlar Şube Müdürlüğü
17.08.2011



İZMİT İLÇESİ (Çayırköy Köyü) G23-b-25-a-3-c

KOCAELİ

1:1000

PROJE YÖNETİCİSİ

ALTAN ÇETINKAYA

Harita Mühendisi

Harita Mühendisi

Harita Mühendisi

Harita Mühendisi

Harita Mühendisi

Harita Mühendisi

Harita Mühendisi

Harita Mühendisi

SELM BAYDAN

Harita Mühendisi

Harita Mühendisi

Harita Mühendisi

Harita Mühendisi

Harita Mühendisi

Harita Mühendisi

Harita Mühendisi

Harita Mühendisi

Harita Mühendisi

HAL-HAZIR HARİTA BEŞİ

İSMAIL BEYRİZE

Harita Mühendisi

Harita Mühendisi

Harita Mühendisi

Harita Mühendisi

Harita Mühendisi

Harita Mühendisi

Harita Mühendisi

Harita Mühendisi

PROJE YÖNETİCİSİ

HARİTA ŞUBE MÜDÜRÜ V.

İBRAHİM ÇELİK

Harita Mühendisi

Harita Mühendisi

Harita Mühendisi

Harita Mühendisi

Harita Mühendisi

Harita Mühendisi

Harita Mühendisi

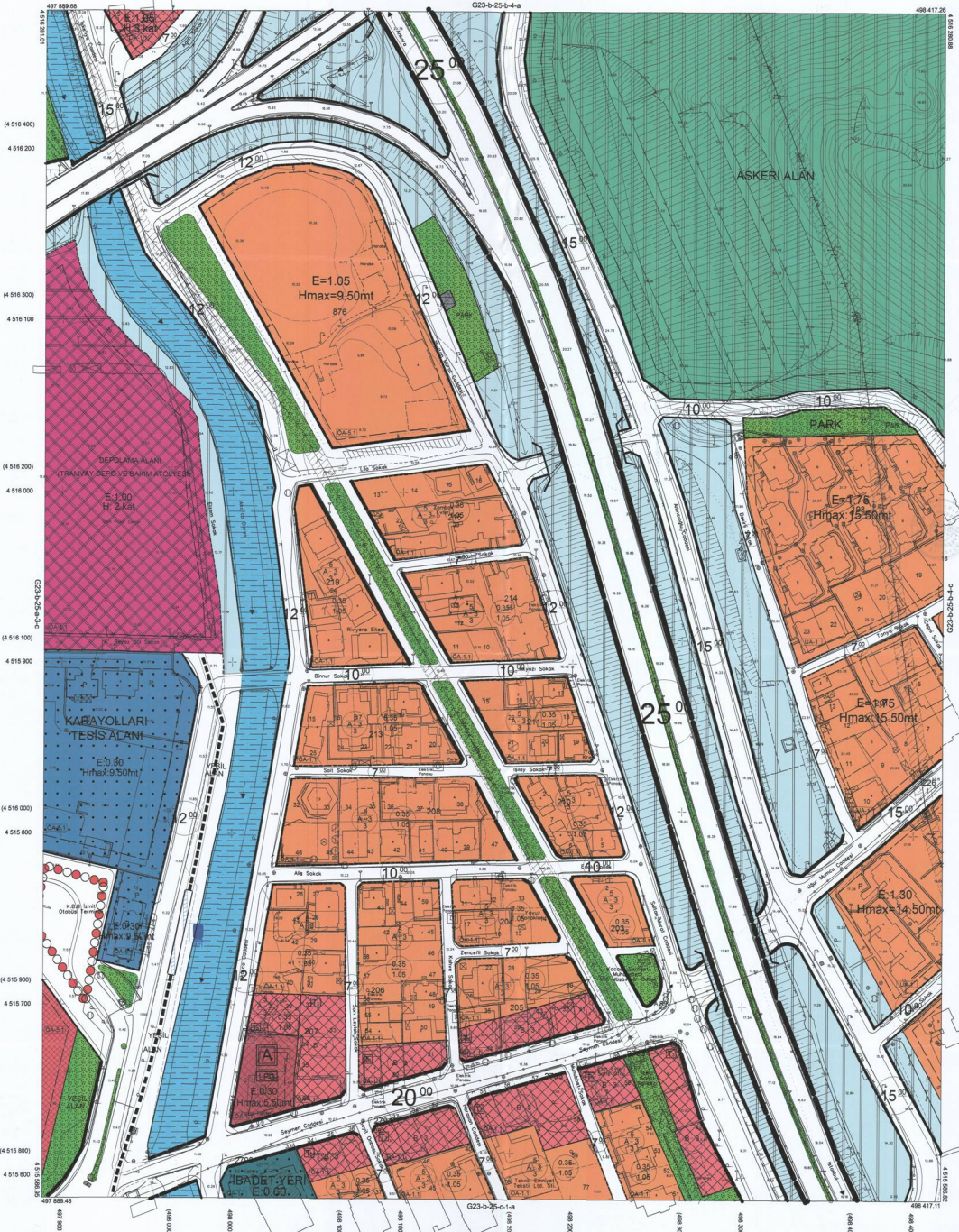
Koordinatlar ve jeofizik sistemler için genel olarak
TUTUYA'ya bağlı 2005.0 yılında, GRİS80 ölçeğinde ve
Transversal Mercator (TM) izdüşümüne dönüştürülmüştür.
Ayrıca 2010 tarihinde çekilen renkli hava fotoğraflarından
çizim için Toprak ve Jeolojik veriler kullanılmıştır.
Yüklenici Firma: KUTLUERİN HARİTA A.Ş.
ÇETINKAYA HARİTA A.Ş.
(Ortaç Grubu)

İZMİT İLÇESİ (Alikahya Beldesi)

KOCAELİ

G23-b-25-b-4-d

G23-b-25-b-4-a



Kocaeli Büyükşehir Belediyesi
Tarafından Fotogrametrik Yöntemle
Yapılan Kocaeli İline ait 1:1000
Ölçekli Sayısal Halihazır Harita 3194
sayılı İmar Kanununun 7'nin maddesine
göre çizilmiştir ve onaydır.
17.06.2011



İZMİT İLÇESİ (Alikahya Beldesi) G23-b-25-b-4-d
KOCAELİ

Koordinatlar ve pafta bölmeleri en son görselleşim
TUTGAY'a bağı 2005.0 yılında, ORSİB alpsivisi ve
Topografik Mesajlar (TMS) sisteminde gösterilmiştir.
Ağustos 2010 tarihinde yapılan reviziyon çalışmalarından
oluşturulan Yıllık sanayi çizimlerine göre gösterilmiştir.

Yüklenici Firma : KUTLUBEY HARTİTA A.Ş.
ÇETINKAYA MAR A.Ş.
(Orta: Grupları)

PROJE YÖNETİCİSİ
ALTAN ÇETINKAYA
Harita Mühendisi

1:1000

Harita Mühendisi BELİM BAYDAN
Harita Mühendisi DİLEK AYDIN
Harita Yüksek Mühendisi ERGEP AKOĞ
Harita Yüksek Mühendisi HAKAN İLHAN

HALHAZIR HARİTA BEFİ
İSMAİL BEYRAZ
Harita Mühendisi

PROJE YÖNETİCİSİ
HARİTA ŞUBESİ MÜDÜRÜ Y.
BEŞYAR ÇELİK
Harita Yüksek Mühendisi

KOCAELI
G23-b-25-c

G23-b-25-b



ONAY

Muhtarlık Bölgesi
Tehniksel Poligonometri Yöntemi
Eğilim Ölçme Ölçütürü
Ölçek: 1/5000
Ölçme Tarihi: 2005
Ölçme Yeri: Kocaeli
Ölçme Yeri: Kocaeli

Y. ÖZDEMİR



G23-c-05-b

1:5000

Metren 2005 Tarhi Hava Fotoğrafından Çıkarıldı.
Yerleşim Planı: A-10-001 Planlama Sahası Harita
Mimarlık İnşaat Sanayi Ticaret Ltd Şti.

Proje Mühürü
Mühür: [Signature]

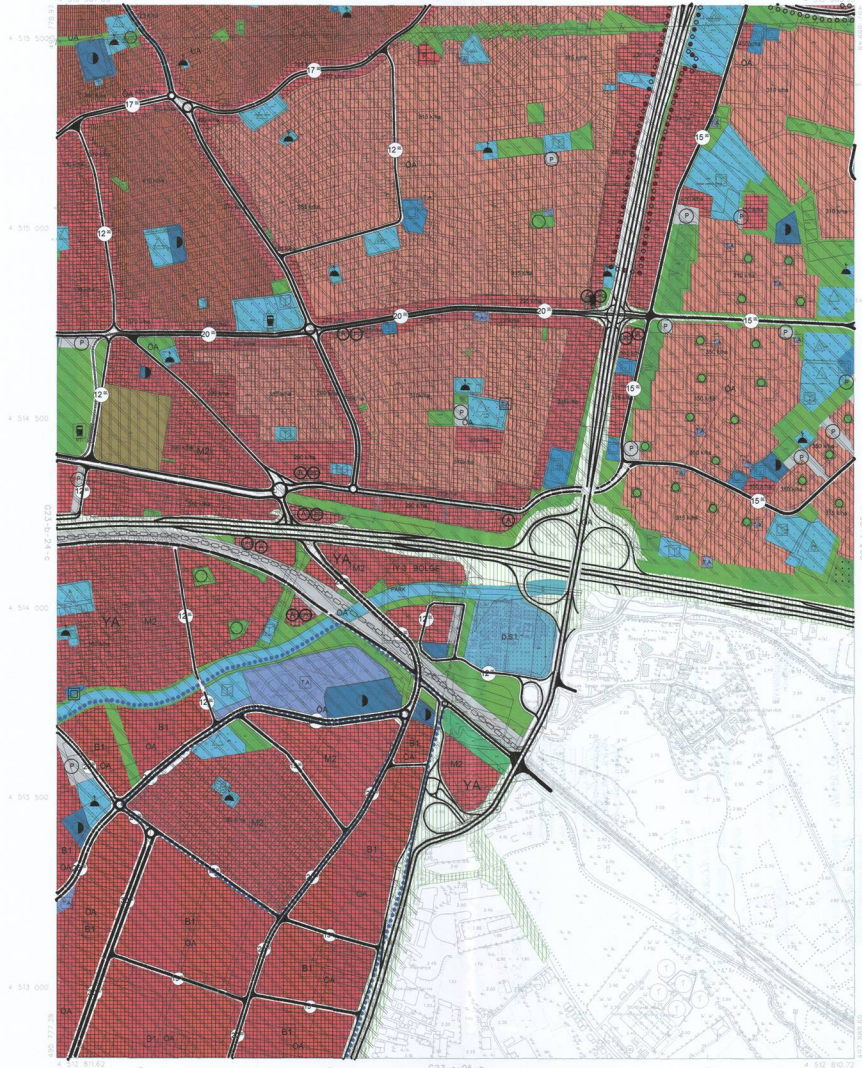
Proje Müdürü
Mühür: [Signature]

KONTROL
Tarih: 2005
Mühür: [Signature]
Mühür: [Signature]

KOCAELI - G23-b-25-c

KOCAELİ
G23-b-25-d

G23-b-25-d



ONAY
Kocaeli Büyükşehir Belediyesi
Ticaret ve Fotoğrafçılık Şubesi
Yerleşim - Kadastro Şube Müd.
Düzenli Sayım Hizmetleri Şube Müd.
Şube Müdürü Mustafa YILMAZ
Görev Yapanı Mustafa YILMAZ



KOCAELİ - G23-b-25-d

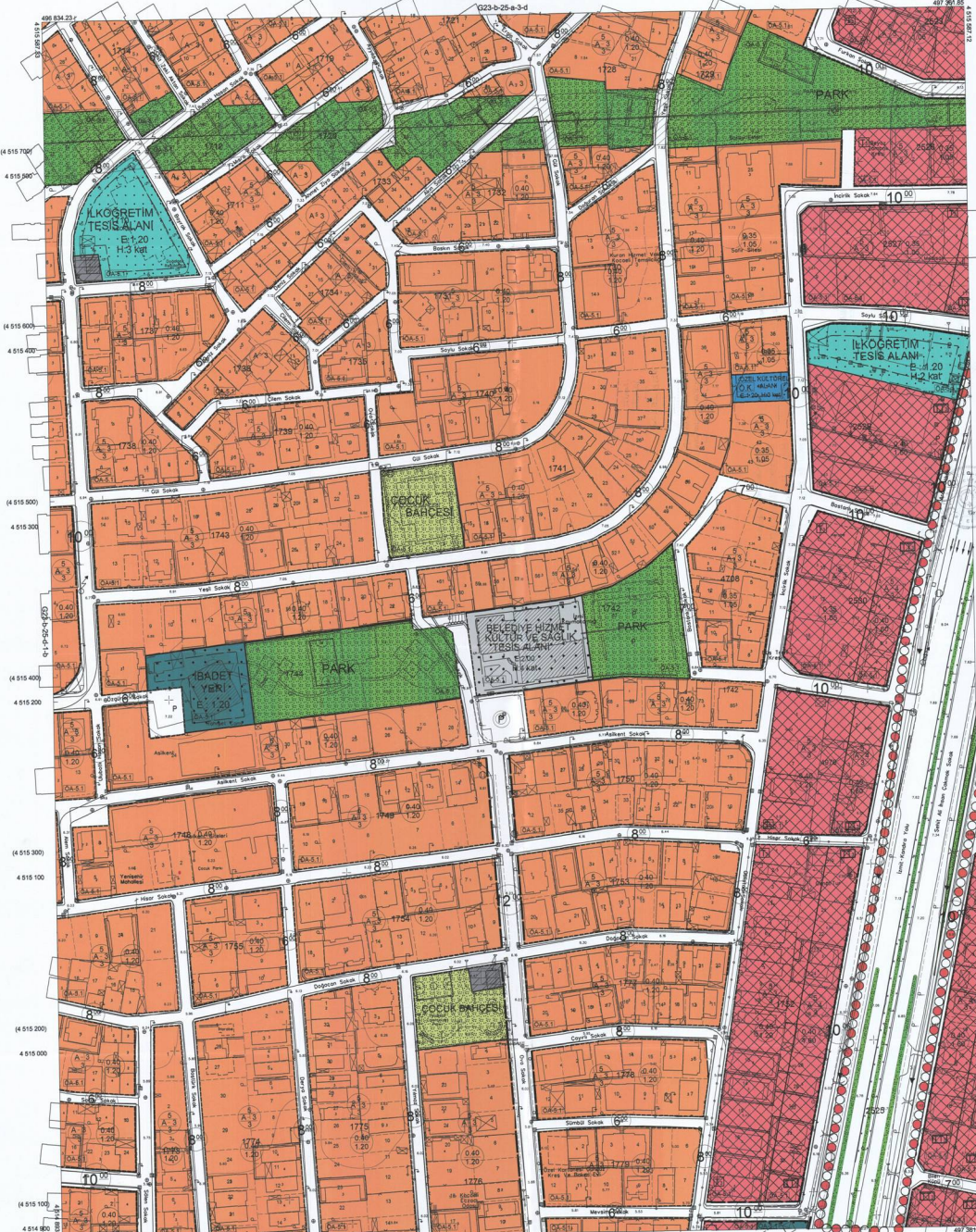
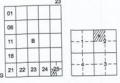
1:5000

Haziran 2005 Tarihi Havva Fotoğrafçılık Üretimi
Yapılan Fotoğrafçılık - ANK-KEST - Kocaeli Şubesi, Harita
Mühürü: Harita - ANK-KEST - Kocaeli Şubesi, Harita

Proje Müdürü: Hasan Çarşak EYDOR
Proje Mühürü: Necati ÖLÇÜCÜOĞLU

KONTROL
Mühür: Mustafa YILMAZ
Mühür: Mustafa YILMAZ
Mühür: Mustafa YILMAZ

İZMİT İLÇESİ (Bekirpaşa Beldesi)
KOCAELİ
G23-b-25-d-2-a



Kocaeli Büyükşehir Belediyesi
tarafından Fotogrametri yöntemiyle
yapılan Kocaeli iline ait 1:10000
ölçekli sayılı Harita No 3194
sayılı İmar Kanununun 7/a maddesine
göre inşaat ve parsel
17-06-2011



Beşim Şahin
GÖKMEN MENĞÜÇ
İmar ve Belediyecilik Müdürlüğü

İZMİT İLÇESİ (Bekirpaşa Beldesi) G23-b-25-d-2-a
KOCAELİ

Koordinatlar ve parça bölünmelerini onay eden koordinatörler
TUTUK'un ve/veya 2005-02 sonradan, GİRİŞİ elverişli ve
Transversal Mercator (TM) izdüşümünde düzenlenmiştir.
Ağustos 2010 tarihinde yapılan raporu hava fotoğraflarından
çizenmiştir. Yapılan sağıgı çizimlerle gösterilmiştir.

Yüklenici Firma: KUTLUŞEYİR HARİTA A.Ş.
ÇETINKAYA MAHA.Ş.
(Ornek Çizim)

PROJE YÖNETİCİSİ
ALTAN ÇETINKAYA
Harita Mühendisi

1:1000

Harita Mühendisi BELİM BAYDAN
Harita Mühendisi DİLEK AYDIN
Harita Yüksek Mühendisi ERGİŞ EKİŞ
Harita Yüksek Mühendisi HAKAN İLHAN

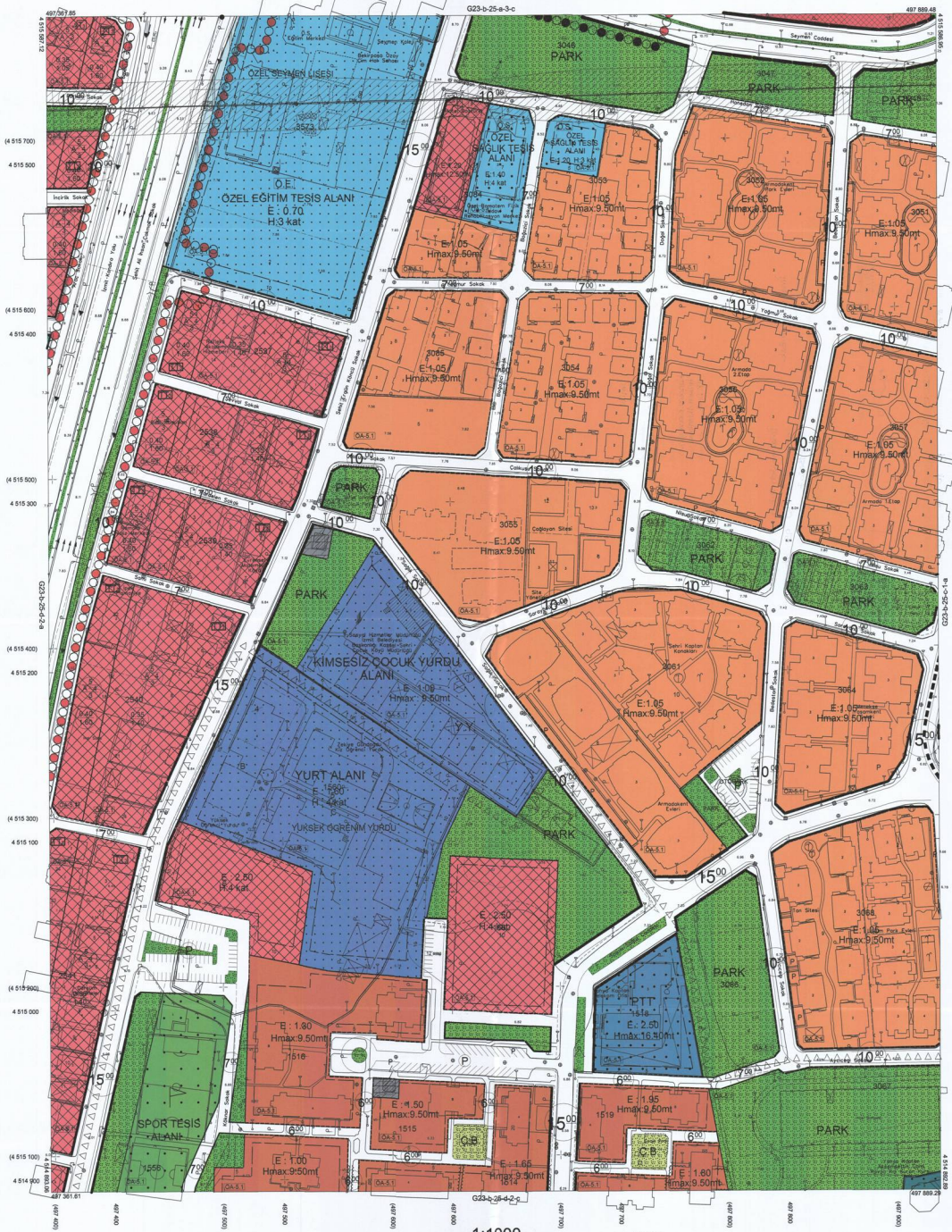
KONTROL
HALHAZIR HARİTA BAŞI
İSMAIL SETREK
Harita Mühendisi

PROJE YÖNETİCİSİ
HARİTA ŞUBESİ MÜDÜRÜ V.
BEŞİM ŞAHİN
Harita Mühendisi

İZMİT İLÇESİ (Bekirpaşa Beldesi)

KOCAELİ

G23-b-25-d-2-b



Kocaeli Büyükşehir Belediyesi
tarafından Fotogrametri yöntemi
kullanılarak Kocaeli İline 45 51000
ölçekli sayısal Harita Harita 3194
sayılı İmar Kanunu 734 maddesine
göre hazırlanmış ve onanmış.
17.08.2011

T.C.
Kocaeli Büyükşehir Belediyesi
Bekirpaşa İlçe Belediyesi
İmar ve Gelişim Şube Başkanı

İZMİT İLÇESİ (Bekirpaşa Beldesi) G23-b-25-d-2-b
KOCAELİ

Fotoğraflar ve pafila fotogrametri en son geliştirilmiş
TUTUĞAya bağlı 2005.0 epeğünde, GR888 elipsi ve
Transvers Mercator (TM) izdüşümünde çizilmiştir.
Ağustos 2010 tarihinde çekilen renkli hava fotoğraflarından
çizilmiştir.Yapılan sahası ölçüleriyle gösterilmiştir.
Yüklenici Firma: KUTULUBİRE HARİTA A.Ş.
ÇETİNKAYA İNŞAAT & ÇİZİM GİRİŞİMİ
(Ortaç Girişimi)

PROJE YÖNETİCİSİ
ALTAN ÇETİNKAYA
Harita Mühendisi

1:1000

Harita Mühendisi SELİM SAYDAN
Harita Mühendisi DİLEK AYDIN
Harita Yönetim Mühendisi ESREK AKOĞ
Harita Yönetim Mühendisi HAKAN İLHAN

HALHAZIR HARİTA BEŞİ
SİMAK BEŞİ
Harita Mühendisi

PROJE YÖNETİCİSİ
HARİTA BÜŞE MODİRO V.
Beyhan ÇETİNKAYA
Harita Mühendisi